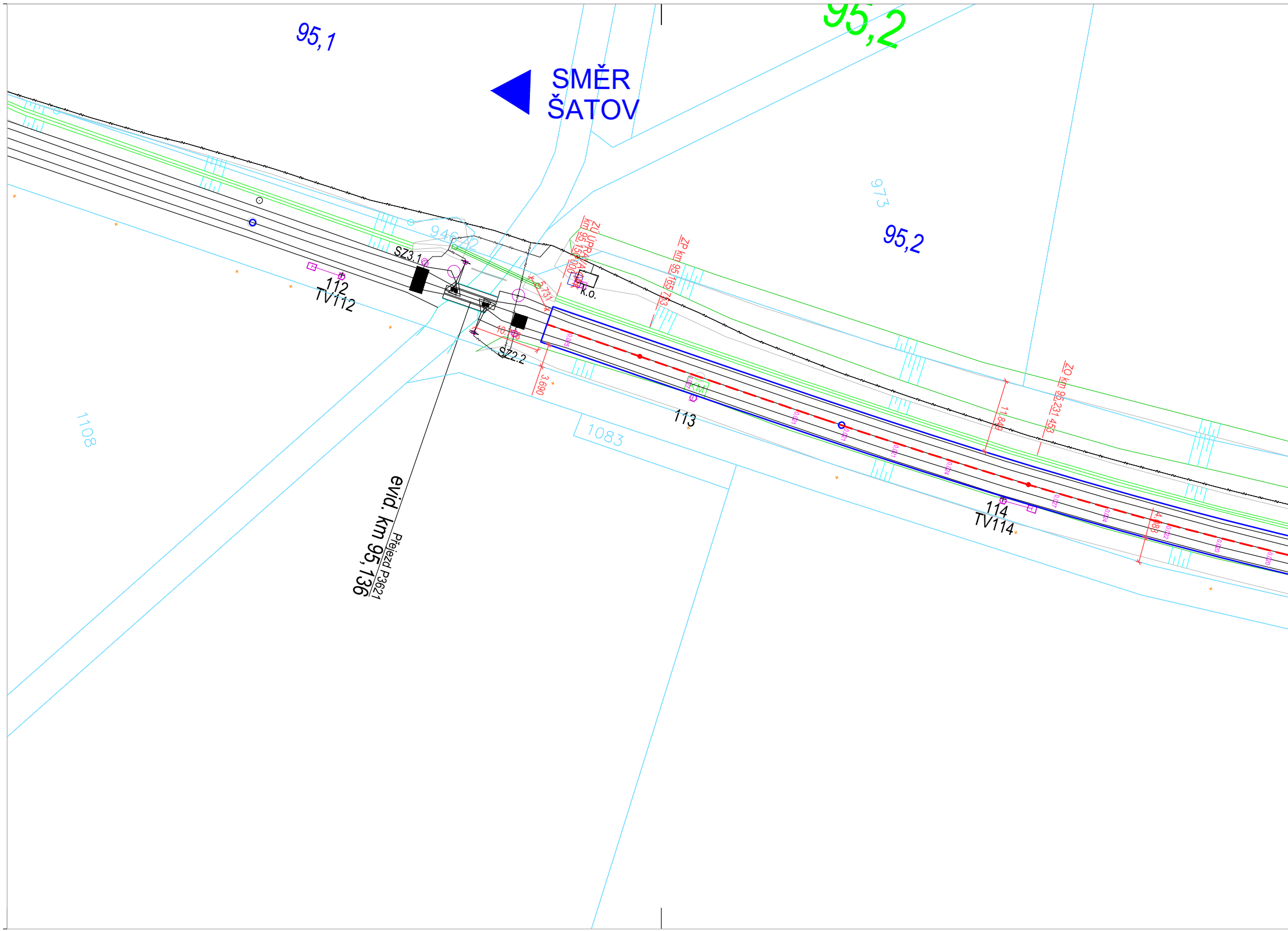
95,1
SMĚR
ŠATOV
95,2
973
95,2
946/12
ZÚ ÚPRAVA GPK
km 95,150 000
ZP km 95,165 753
ZO km 95,231 453
5.731
10.708
3.690
11.849
4.083
SZ3.1
SZ2.2
k.o.
112
TV112
113
114
TV114
KM
0,025
0,027
0,024
0,027
0,024
0,022
0,020
0,020
1108
1083
evid. km 95,136
Přejezd P3621

SITUACE 1:500

zastávka Znojmo - Nový Šal


972
971
95,3
95,4
95,3
95,4
974
12.212
14.783
115
TV115
116
TV116
4.635
4.495
KM
117
118
TV118
3.000
4.250
5.463
1079

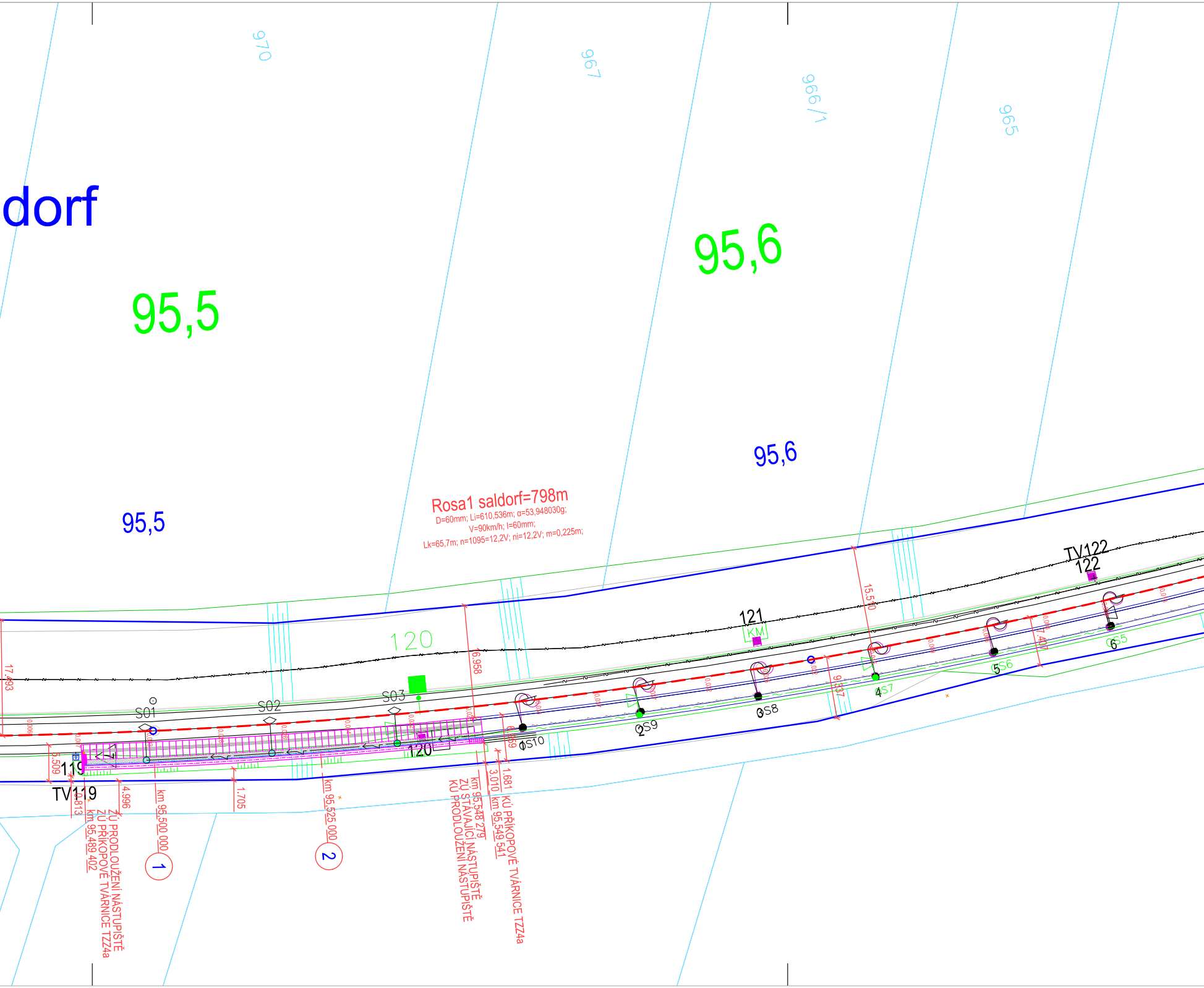
970
967
966/1
965
dorf
95,5
95,6
95,5
95,6
Rosa1 saldorf=798m
D=60mm; Li=610,536m; α=53,948030g;
V=90km/h; I=60mm;
Lk=65,7m; n=1095=12,2V; ni=12,2V; m=0,225m;
120
121
KM
TV122
122
17.493
16.958
15.510
9.337
7.407
S01
S02
S03
119
TV119
120
S10
S9
S8
S7
S6
S5
1
2
3
4
5
6
5.509
0.813
4.996
1.705
6.959
3.010
1.681
km 95,489 402
ZÚ PRODLOUŽENÍ NÁSTUPIŠTĚ
ZÚ PŘÍKOPOVÉ TVÁRNICE TZZ4a
km 95,500 000
①
km 95,525 000
②
km 95,548 279
ZÚ STÁVAJÍCÍ NÁSTUPIŠTĚ
KÚ PRODLOUŽENÍ NÁSTUPIŠTĚ
km 95,549 541
KÚ PŘÍKOPOVÉ TVÁRNICE TZZ4a

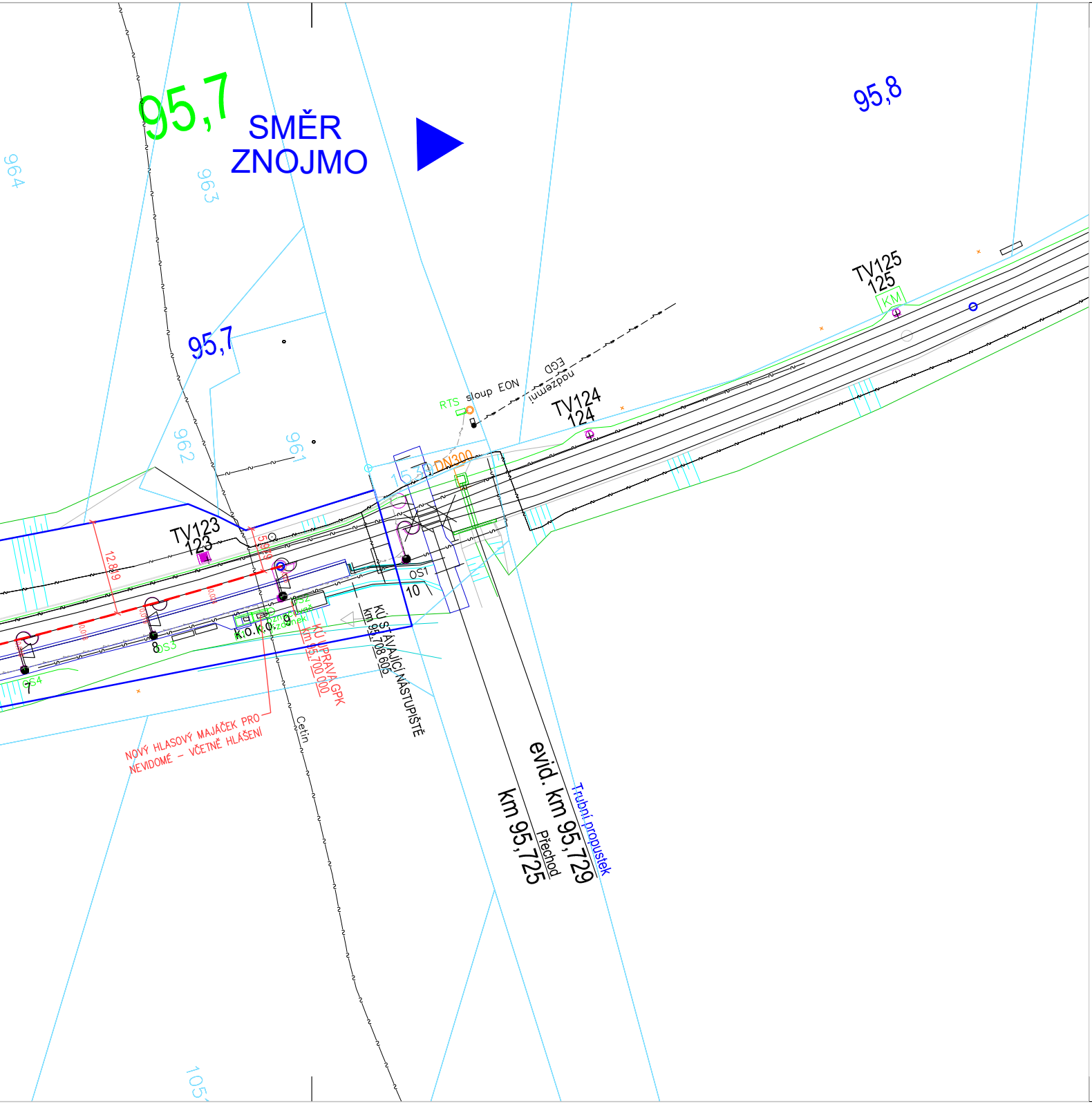
95,7
SMĚR
ZNOJMO
95,8
964
963
962
961
95,7
RTS
sloup EON
EGD
nadzemní
TV124
124
TV125
125
KM
TV123
123
12.819
5.989
DN300
1539
OS1
10
OS2
OS3
OS4
9
8
7
k.o.
k.o.
označovač
vzdonek
KÚ STÁVAJÍCÍ NÁSTUPIŠTĚ
km 95,708 605
KÚ ÚPRAVA GPK
km 95,700 000
NOVÝ HLASOVÝ MAJÁČEK PRO
NEVIDOMÉ – VČETNĚ HLÁŠENÍ
Cetin
evid. km 95,729
km 95,725
Přechod
Trubní propustek
105

LEGENDA:

—	Hranice pozemků – KN
– – –	Hranice drážního pozemku
— — —	SMĚROVÁ A VÝŠKOVÁ ÚPRAVA GPK
—	STÁVAJÍCÍ KOLEJ
—	STÁVAJÍCÍ HRANA NÁSTUPIŠTĚ
—	NOVÁ HRANA NÁSTUPIŠTĚ
—	POTRUBÍ PVC KG
▨	PLOCHA NAVRŽENÉHO NÁSTUPIŠTĚ A PŘÍSTUPOVÝCH PLOCH – POVRCH ZÁMKO SE ZKOSENÝMI HRANAMI VIZ. TZ
▨	PLOCHA NAVRŽENÉHO NÁSTUPIŠTĚ – POVRCH ZÁMKOVÁ DLAŽBA 200X200mm HRAN (PODÉL VODÍCÍCH LINIÍ, VAROVNÝCH A SIGNÁLNÍCH PÁSŮ) VIZ. TZ
🟩	PLOCHA NAVRŽENÉHO NÁSTUPIŠTĚ – POVRCH ZÁMKOVÁ DLAŽBA S VÝSTUPKY – TVOŘÍ SIGNÁLNÍCH PÁS VIZ. TZ
🟥	PLOCHA NAVRŽENÉHO NÁSTUPIŠTĚ – POVRCH ZÁMKOVÁ DLAŽBA S VÝSTUPKY – TVOŘÍ VAROVNÝ PÁS VIZ. TZ
▥	PLOCHA NAVRŽENÉHO NÁSTUPIŠTĚ TYPU SUDOP – NÁSTUPIŠTNÍ DESKA PREFA VČETNĚ OPTICKÉHO ZNAČENÍ VODÍCÍ LININE S FUNKCÍ VAROVNÉHO PÁSU VIZ. UŽITÉ NÁSTUPIŠTNÍ DESKY DODÁ INVESTOR STAVBY, ZBYLÉ ČÁSTI DLE VL – Z
0,016	POSUNY OSY KOLEJE (mm), UMÍSTĚNÍ URČUJE SMĚR POSUNU
⊗ PS1	STÁVAJÍCÍ STOŽÁR OSVĚTLENÍ
○○	NOVÉ OSVĚTLENÍ
⊢○○ ○○	STÁVAJÍCÍ NÁVĚSTIDLA

POZNÁMKA 1:

PŘED ZAHÁJENÍM STAVBY I V JEJÍM PRŮBĚHU MUSÍ BÝT POSTUPOVÁNO VE SMYS
USTANOVENÍ ODDÍLŮ B a C KAPITOLY II. ČÁSTI ČTVRTÉ PŘEDPISU ČD S 3/1
A ČÁSTI TŘETÍ PŘEDPISU ČD S 3.
MUSÍ BÝT POSTUPOVÁNO DLE USTANOVENÍ NOVÝCH PŘEDPISŮ ČD S3, S3/2 a
S 3/1, KTERÉ NABYLY PLATNOSTI 1.1.2003.

POZNÁMKA 2:

STAVBU BUDE NUTNO GEODETICKY VYTÝČIT

UPOZORNĚNÍ !

V TÉTO SITUACI JSOU INFORMATIVNĚ ZAKRESLENY INŽENÝRSKÉ SÍTĚ, JEJICHŽ POLOHA BYLA PŘEVZATA Z PODKLADŮ JEDNOTLIVÝCH SPRÁVCŮ. KOPIE ZÁKRESŮ SPRÁVCŮ JSOU OBSAHEM DOKLADOVÉ ČÁSTI. PŘED ZAHÁJENÍM VÝKOP.PRACÍ MUSÍ BÝT PROVEDENO JEJICH VYTYČENÍ.

SOUŘADNICOVÝ SYSTÉM: JTSK
VÝŠKOVÝ SYSTÉM: Bpv

OVÁ DLAŽBA 200X200mm

BEZ ZKOSENÝCH

(NENÍ BAREVNĚ KONTRASTNÍ)

(BAREVNĚ KONTRASTNÍ)

ABRIKOVANÁ UŽITÁ KS 230
TZ
ZHOTOVITEL STAVBY

LU

1.ZMĚNY

Ministerstvo dopravy
Státní fond dopravní infrastruktury

Jiná ověření:

Paré:

Orientační schéma:

Razítko oprávněné osoby:

Radek Kverek DiS.

Digitally signed by Radek Kverek DiS.
DN: C=CZ, OID.2.5.4.97=NTRCZ-45770743, O=Česká komora autorizovaných inženýrů a techniků činných ve výstavbě, OU=Elektronické autorizační razítko, OU=1400337, CN=Radek Kverek DiS., SN=Kverek, G=Radek, SERIALNUMBER=P844600, T=TD01
Reason: I am the author of this document
Location: your signing location here
Date: 2026-02-06 11:59:18
Foxit Reader Version: 9.7.2

Podpis: Datum:

Revize:	Datum:	Popis:	Kontroloval:
P01	18.03.2025	Odevzdání dokumentace k připomínkovému řízení	Radek Kverek, DiS

Stavebník/Investor: **Správa železnic, státní organizace**
Adresa: **Dlážděná 1003/7, 110 00 Praha 1**
Zástupce investora: **Stavební správa východ**
Adresa: **Nerudova 773/1, 779 00 Olomouc**

SPRÁVA ŽELEZNIC

Zhotovitel díla: **DMC Havlíčkův Brod s.r.o.**
Adresa: Průmyslová 941, 580 01 Havlíčkův Brod
Kontakt: T: +420 569 400 512
E: prijmeni@dmchb.cz

DMC Havlíčkův Brod

Zhotovitel části/objektu: **DMC Havlíčkův Brod s.r.o.**
Adresa: Průmyslová 941, 580 01 Havlíčkův Brod
Kontakt: T: +420 569 400 512
E: prijmeni@dmchb.cz

DMC Havlíčkův Brod

Hlavní projektant (HIP): **Radek Kverek DiS**
Specialista: **Ing. xxxxxxxx**

Název stavby/akce: **Prodloužení nástupiště č. 1 v ŽST Šatov a zastávce Znojmo - Nový Šaldorf**

Označení investora: **-**
Zakázka: **24047**

Název části: KOLEJOVÝ SVRŠEK A SPODEK A NÁSTUPIŠTĚ
Označení části: **D**

Název objektu/dílčí části:
SO 111-12-01 zast. Znojmo-Nový Šaldorf, Železniční svršek
SO 121-12-01 zast. Znojmo-Nový Šaldorf, Nástupiště
SO 122-12-01 zast. Znojmo-Nový Šaldorf, Orientační systém pro cestující

Objekt/Skupina objektů:

řada	úsek	řazení	podobjekt
SK122	**11**	**1**	**-**

Název přílohy: zastávka Znojmo - Nový Šaldorf
Název dílčí části přílohy: Situace navrženého stavu 1:500

Dílčí část:	Typ:	Číslo přílohy:
D.2	**1**	**03**

Odpovědný projektant: Radek Kverek DiS
Zpracovatel přílohy: Radek Kverek DiS
Měřítko: 1:500
Formáty: XxA4
Stupeň dokumentace: **DPS + PDPS**

Kraj: Jihomoravský
Katastrální území: Šatov [762075], Nový Šaldorf [707988]
TUDU: 1201 B1, 1204 04
Smluvní datum zpracování: **18.06.2025**

Označení investora:	Stupeň dokumentace:	Část:	Objekt:	Podobjekt:	Typ:	Příloha:	Revize:
S 6 2 2 3 0 0 4 2 1	_ D P S X	_ D X X X	_ X X X X X X X X	_ X X	_ X	_ X X X	_ P 0 1